

# Funcionamento de Área Azul

## Hospital Mãe de Deus:

Av. Praia de Belas – entre José de Alencar e Rua Costa  
Rua Grão Pará  
Rua Costa  
Rua Itororó  
Rua Antenor Lemos  
Rua Ribeiro Cancela

## Unidade de Saúde Tristeza

Praça Souza Gomes – bolsão junto ao Posto de Saúde

## Hospital Ernesto Dorneles:

Rua Prof. Freitas e Castro

## Santa Casa de Misericórdia:

Rua Sarmento Leite – DF 77  
Rua Irmão José Otão – junto à Praça Dom Sebastião  
Av. Osvaldo Aranha – lado esquerdo entre João Pessoa e  
Sarmento Leite

## Hospital de Pronto Socorro:

Rua José Bonifácio – entre Osvaldo e Rua Santa Teresinha  
Rua Santa Teresinha – entre José Bonifácio e Venâncio Aires  
Rua Venâncio Aires – entre Santa Teresinha e Osvaldo

## Hospital de Clínicas:

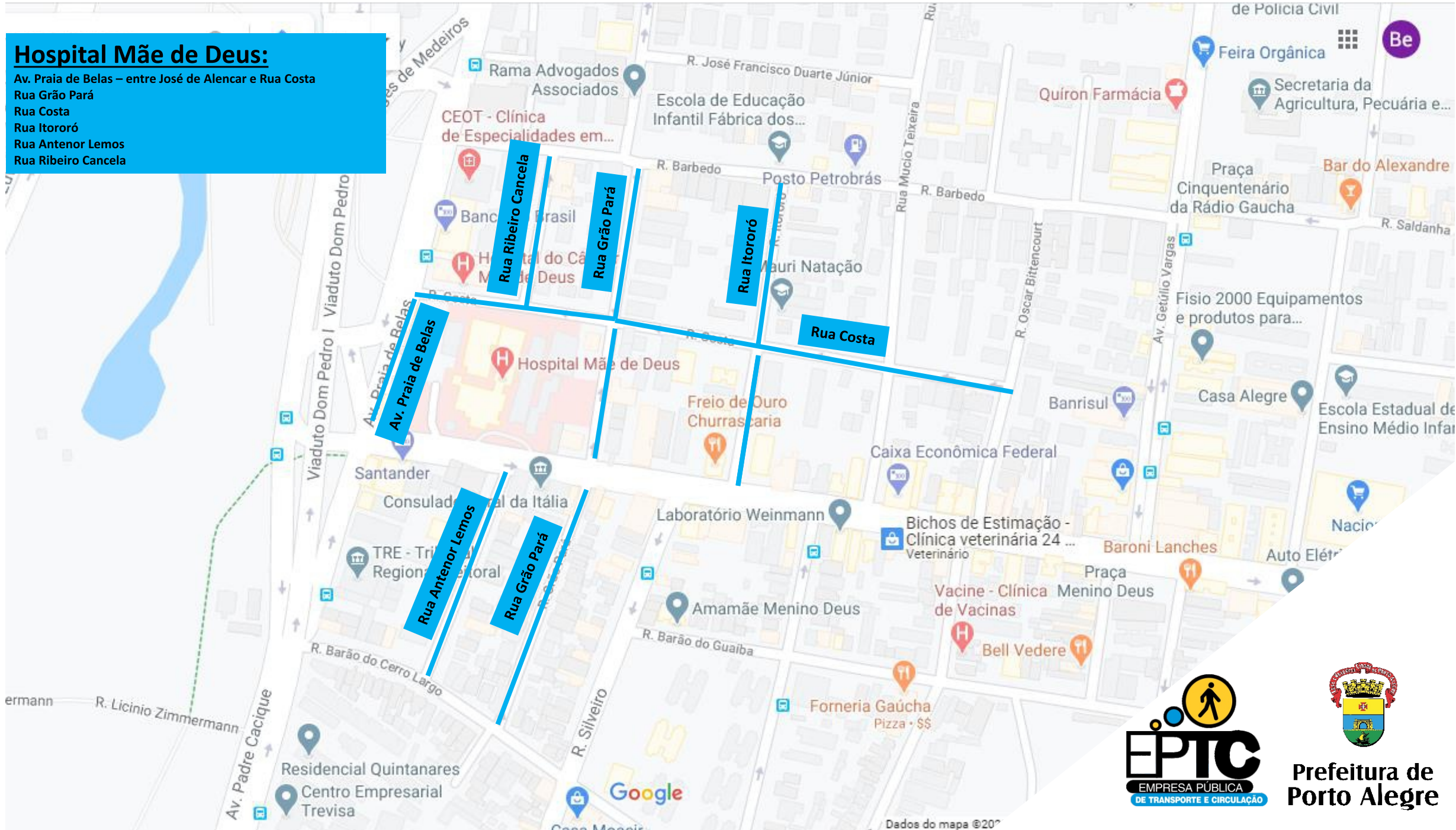
Rua Ramiro Barcelos – entre Osvaldo e Rua Miranda e Castro  
Rua Miranda e Castro  
Rua Augusto Pestana  
Rua Jacinto Gomes



Prefeitura de  
Porto Alegre

## Hospital Mãe de Deus:

Av. Praia de Belas – entre José de Alencar e Rua Costa  
Rua Grão Pará  
Rua Costa  
Rua Itororó  
Rua Antenor Lemos  
Rua Ribeiro Cancela



Prefeitura de  
Porto Alegre

# Unidade de Saúde Tristeza

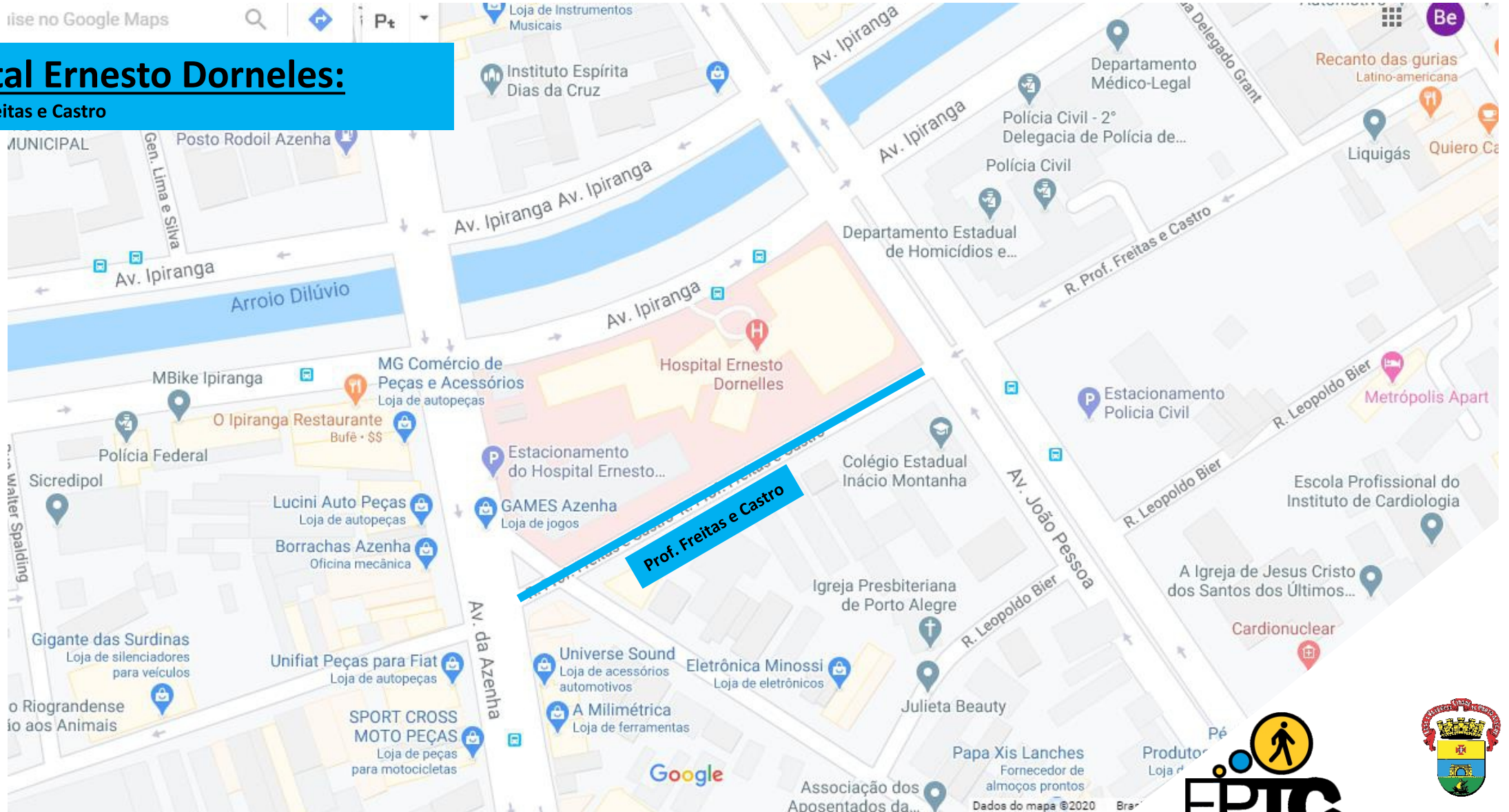
Praça Souza Gomes – bolsão junto ao Posto de Saúde



Prefeitura de Porto Alegre

# Hospital Ernesto Dorneles:

Rua Prof. Freitas e Castro



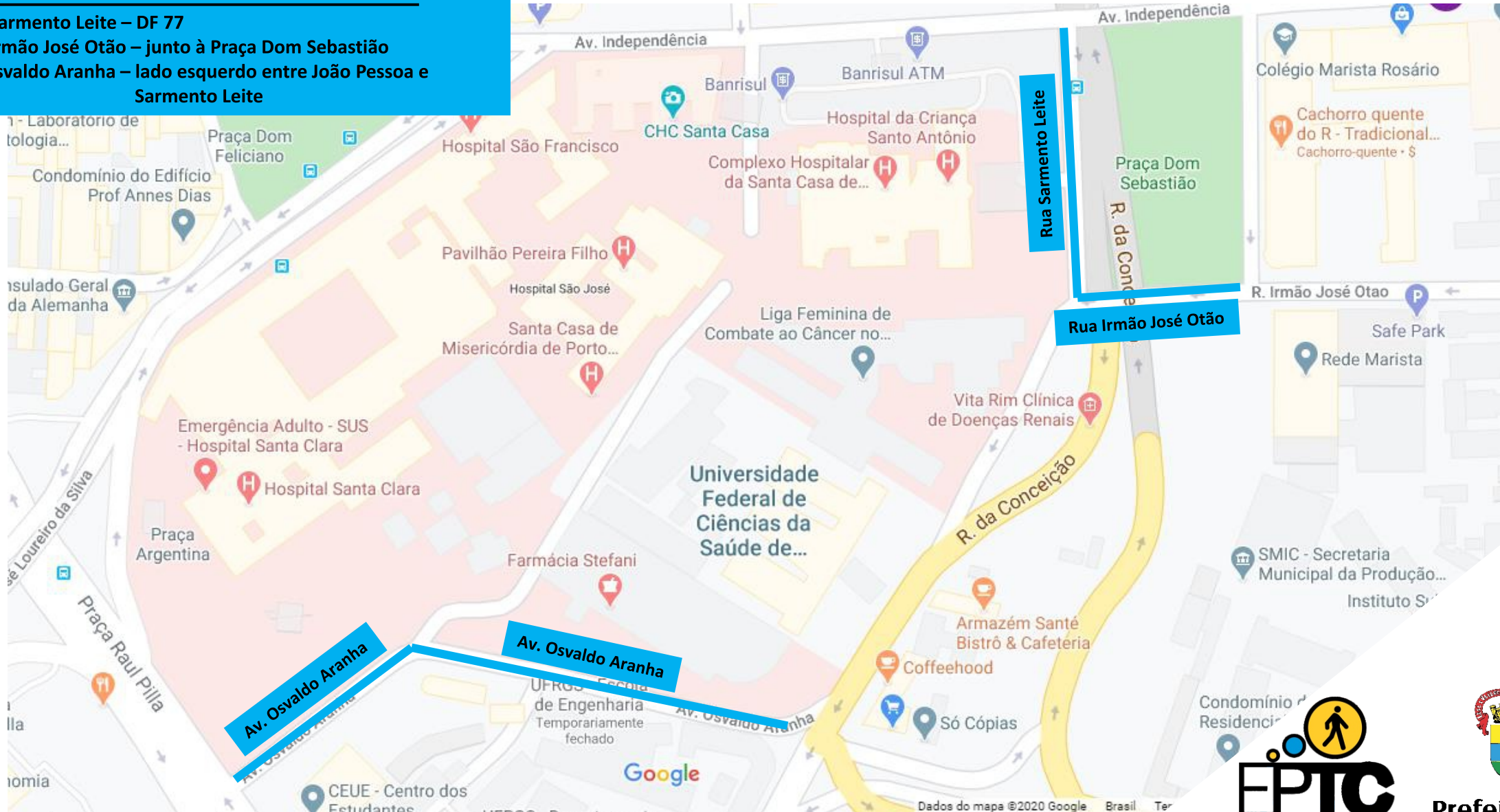
Prefeitura de  
Porto Alegre

# Santa Casa de Misericórdia:

Rua Sarmento Leite – DF 77

Rua Irmão José Otão – junto à Praça Dom Sebastião

Av. Osvaldo Aranha – lado esquerdo entre João Pessoa e Sarmento Leite



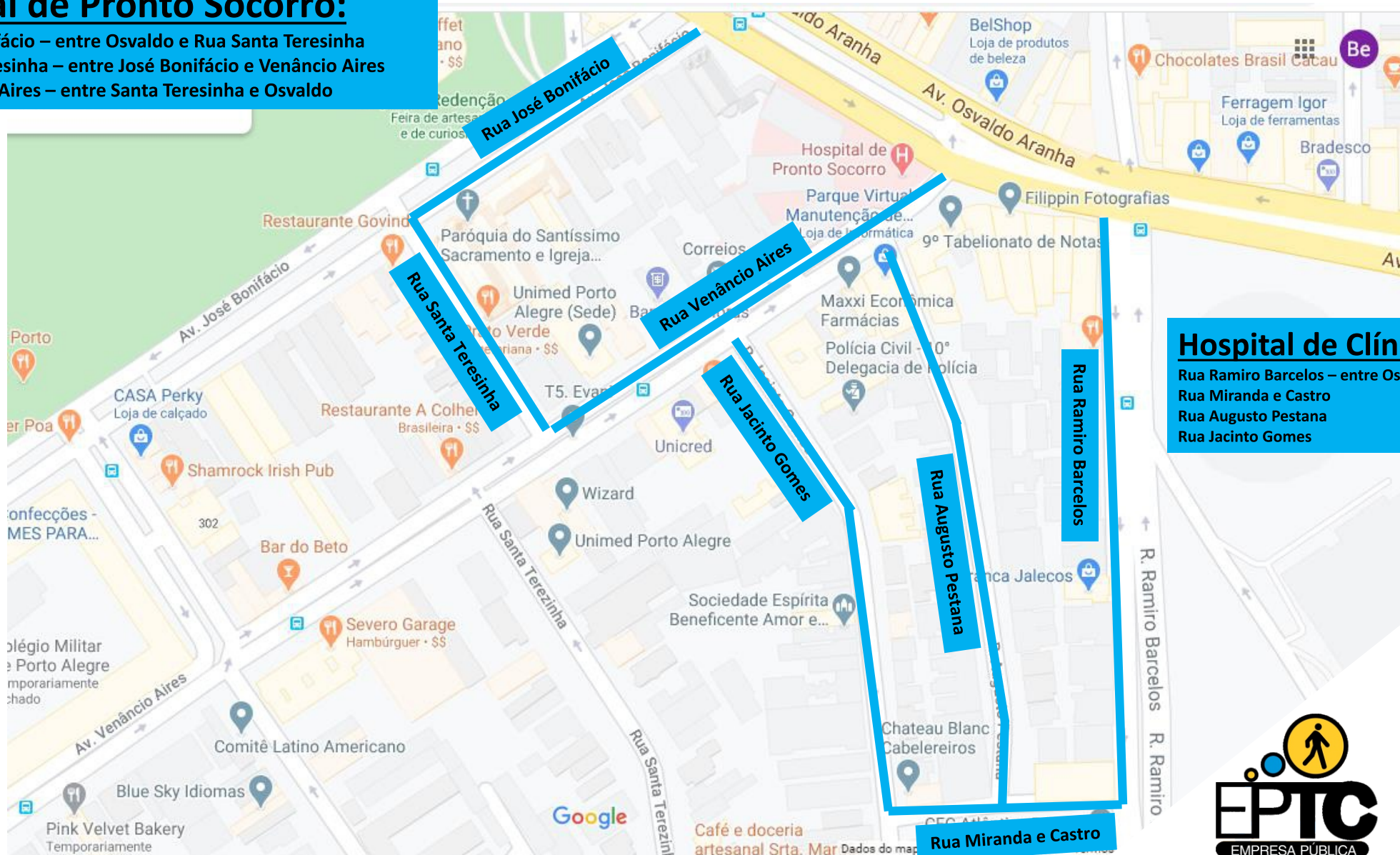
Prefeitura de Porto Alegre

## **Hospital de Pronto Socorro:**

Rua José Bonifácio – entre Osvaldo e Rua Santa Teresinha

Rua Santa Teresinha – entre José Bonifácio e Venâncio Aires

Rua Venâncio Aires – entre Santa Teresinha e Osvaldo



**Hospital de Clínicas:**  
Rua Ramiro Barcelos – entre Osvaldo e Rua Miranda e Castro  
Rua Miranda e Castro  
Rua Augusto Pestana  
Rua Jacinto Gomes



**Prefeitura de Porto Alegre**